












ÚZEMNÝ PLÁN OBCE BOROVÁ v znení neskorších zmien

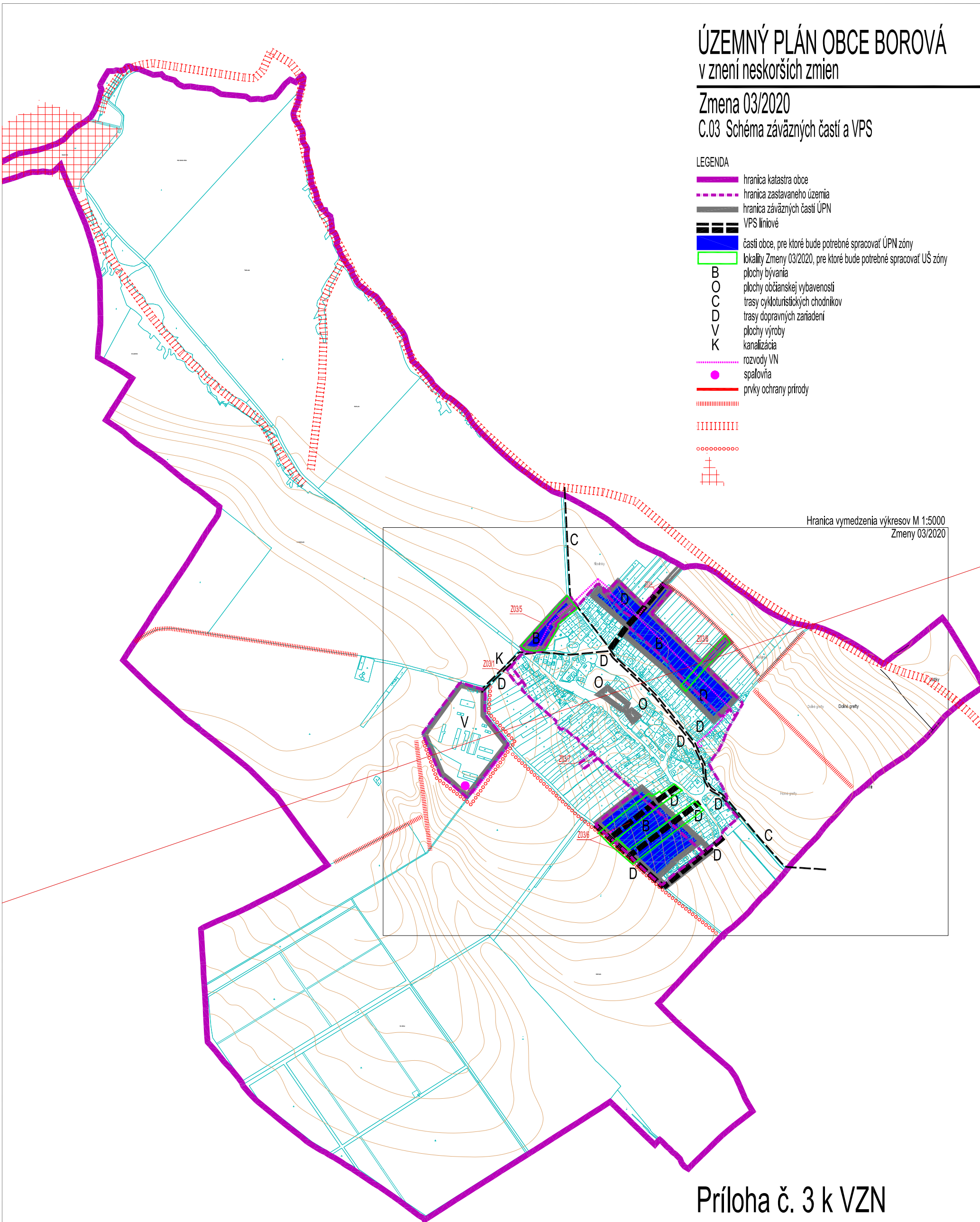
Zmena 03/2020

C.03 Schéma záväzných častí a VPS



LEGENDA

-  hranica katastra obce
-  hranica zastavaného územia
-  hranica záväzných častí ÚPN
-  VPS liniové
-  časti obce, pre ktoré bude potrebné spracovať ÚPN zóny
-  lokality Zmeny 03/2020, pre ktoré bude potrebné spracovať ÚS zóny
- B** plochy bývania
- O** plochy občianskej vybavenosti
- C** trasy cykloturistických chodníkov
- D** trasy dopravných zariadení
- V** plochy výroby
- K** kanalizácia
-  rozvody VN
-  spalovňa
-  prvky ochrany prírody
- 
- 
- 

Hranica vymedzenia výkresov M 1:5000
Zmeny 03/2020



Príloha č. 3 k VZN



EKOPOLIS

Ateliér architektúry, urbanizmu a územného plánovania Vajnorská 98/J, 831 04 Bratislava Tel./fax.: 02/20745115, Mobil: 0905628155, e-mail: zibrin.ekopolis@chello.sk	
Názov úlohy:	ÚPN-O Borová v znení neskorších zmien Zmena 03/2020
Obstarávateľ:	Obec Borová Obecný úrad Borová 56, 919 61 Borová
Spracovateľ:	Ing.arch. Peter Zibrín, PhD. autorizovaný architekt
Názov výkresu:	Schéma záväzných častí a VPS
Dátum:	06/2021
Č.výkr.:	C.03
Mierka:	1:12500