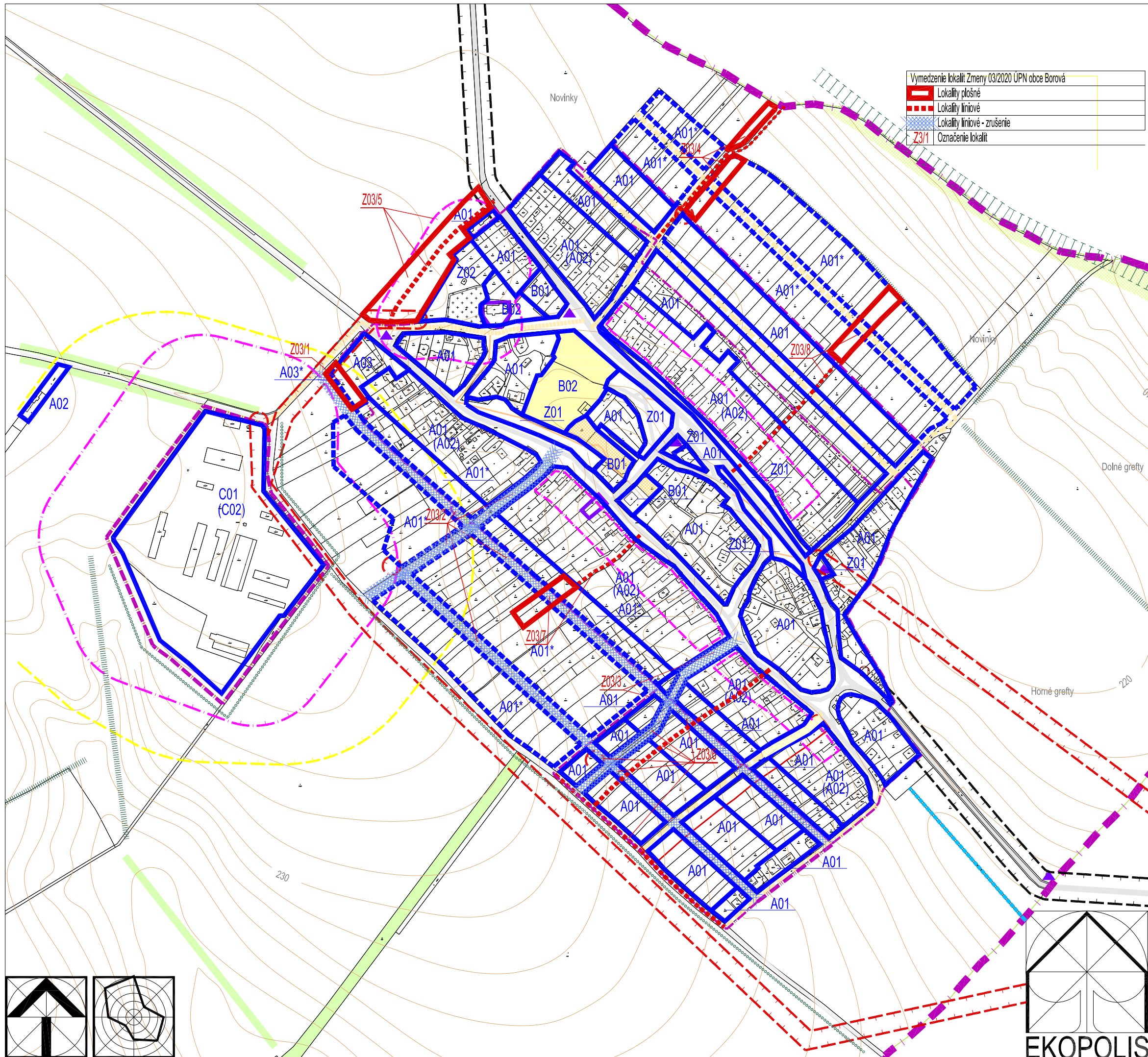




ÚZEMNÝ PLÁN OBCE BOROVÁ v znení neskorších zmien 01/2008, 02/2008

Vymedzenie lokalít Zmeny 03/2020 C.02 Limity a regulatívy rozvoja



Vymedzenie lokalít Zmeny 03/2020 ÚPN obce Borová	
	Lokality plošné
	Lokality líniové
	Lokality líniové - zrušenie
	Označenie lokalít

Stav	Návrh	Prognóza
Hranica katastrálneho územia obce		
Hranica zastavaného územia		
Plochy krajinej zelene - lesy a vysoká zeleň v krajine		
Plochy vymedzené na stavby sociálnej vybavenosti		
Funkčnopriestorové regulatívy		
Vymedzenie funkčnej plochy		
A01	A01	A01*
Označenie kódu funkčného využitia územia a jeho základnej charakteristiky		
Plochy pre vyhlásenie stavebných uzáver		
Priestorové limity ochrany prírody		
Biokoridor miestneho významu		
Interakčný prvok líniový		
Liniová zeleň pôdochranná		
Priestorové limity pamiatkovej starostlivosti		
Kultúrne a historické pamiatky bodové		
Kultúrne a historické pamiatky plošné		
Územie s vymedzenou pamiatkovou cenou historickou urbanistickou štruktúrou		
Priestorové limity životného prostredia		
PHO cintorínov a výrobných areálov		
PHO cintorínov a výrobných areálov - na zrušenie		
Priestorové limity vodného hospodárstva		
Odvodňovacie priekopy		
Priestorové limity energetiky		
Ochranné pásmo VN el. vzdušných vedení		
Priestorové limity dopravy		
Ochranné pásmo ciest III. triedy		
Koridory na rekonštrukciu verejných miestnych komunikácií		
Koridory na výstavbu verejných komunikácií vrátane sietí technickej vybavenosti		



Ateliér architektúry, urbanizmu a územného plánovania Vajnorská 98/J, 831 04 Bratislava	
Tel./fax.: 02/20745115, Mobil: 0905628155, e-mail: zibrin.ekopolis@chello.sk	
Názov úlohy:	ÚPN-O Borová v znení Zmeny 01/2008, 02/2008 Vymedzenie lokalít Zmeny 03/2020
Obstarávateľ:	Obec Borová Obecný úrad Borová 56, 919 61 Borová
Spracovateľ:	Ing.arch. Peter Zibrin, PhD. autorizovaný architekt
Názov výkresu:	Limity a regulatívy rozvoja
Dátum:	08/2008 - 11/2020
Č.výkr.:	C.02
Mierka:	1:5 000