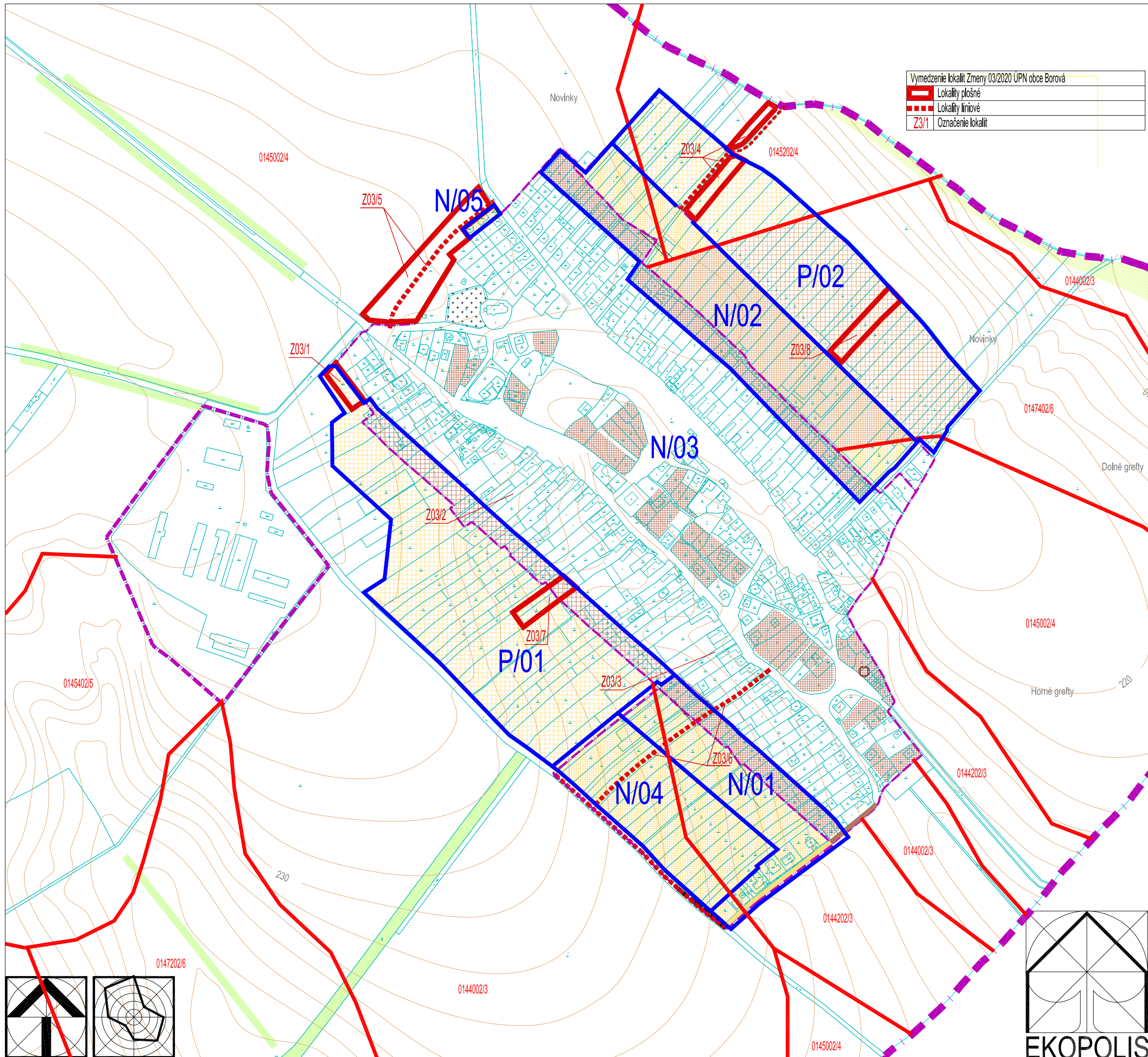


# ÚZEMNÝ PLÁN OBCE BOROVÁ v znení neskorších zmien 01/2008, 02/2008



## Vymedzenie lokalít Zmeny 03/2020 B.07 Výkres perspektívneho použitia PPF a LPF na nepoľnohospodárske účely



Vymedzenie lokalít Zmeny 03/2020 ÚPN obce Borová	
	Lokality plošné
	Lokality líniové
	Označenie lokalít

Stav	Návrh	Prognóza
		Hranica katastrálneho územia obce
		Hranica zastavaného územia
		Plochy krajinej zelene - lesy a vysoká zeleň v krajine
		Hranica lokality plošného rozvoja
		Označenie lokalít záberu PPF

Poľnohospodársky pôdny fond	
	Hranice BPEJ
	Kód BPEJ a skupina BPEJ
	Plochy záberu PPF - v zastavanom území
	Plochy záberu PPF mimo zastavané územie - omá pôda skupiny 1 - 4 BPEJ
	Plochy záberu PPF mimo zastavané územie - omá pôda skupiny 5 - 7 BPEJ
	Plochy záberu PPF pod komunikácie - v zastavanom území
	Plochy záberu PPF pod komunikácie mimo zastavané územie - omá pôda skupiny 1 - 4 BPEJ
	Plochy záberu PPF pod komunikácie mimo zastavané územie - omá pôda skupiny 5 - 7 BPEJ



Ateliér architektúry, urbanizmu a územného plánovania Vajnorská 98/J, 831 04 Bratislava Tel./fax.: 02/20745115, Mobil: 0905628155, e-mail: zibrin.ekopolis@chello.sk	
Názov úlohy:	ÚPN-O Borová v znení Zmeny 01/2008, 02/2008 Vymedzenie lokalít Zmeny 03/2020
Obstarávateľ:	Obec Borová Obecný úrad Borová 56, 919 61 Borová
Spracovateľ:	Ing.arch. Peter Zibrin, PhD. autorizovaný architekt
Názov výkresu:	Výkres perspektívneho použitia PPF a LPF na nepoľnohospodárske účely
Dátum:	08/2008 - 11/2020
Č.výkr.:	B.07
Mierka:	1:5 000