

ÚZEMNÝ PLÁN OBCE BOROVÁ v znení neskorších zmien

Zmena 03/2020

B.02 Komplexný výkres priestorového usporiadania
a funkčného využitia územia

Zmena 03/2020 ÚPN obce Borová

Stav | Návrh | Prognóza

Lokalita Z3/1

- Hranica zastavaného územia
- Plochy nízkopodlažnej zástavby - rodinné domy RD

Lokalita Z3/2

- Plochy nízkopodlažnej zástavby - rodinné domy RD
- Miestne komunikácie funkčnej triedy C3 - zrušenie

Lokalita Z3/3

- Plochy nízkopodlažnej zástavby - rodinné domy RD
- Miestne komunikácie funkčnej triedy C3 - zrušenie
- Navrhované bezpečnostné a hygienické ochranné pásma - zrušené

Lokalita Z3/4

- Hranica zastavaného územia
- Plochy nízkopodlažnej zástavby - rodinné domy RD
- Plochy areálov a zariadení poľnohospodárskej výroby
- Miestne komunikácie funkčnej triedy C3
- Účelové komunikácie

Lokalita Z3/5

- Hranica zastavaného územia
- Plochy nízkopodlažnej zástavby - rodinné domy RD
- Miestne komunikácie funkčnej triedy C3
- Bezpečnostné a hygienické pásma (OP catorína) - zrušené

Lokalita Z3/6


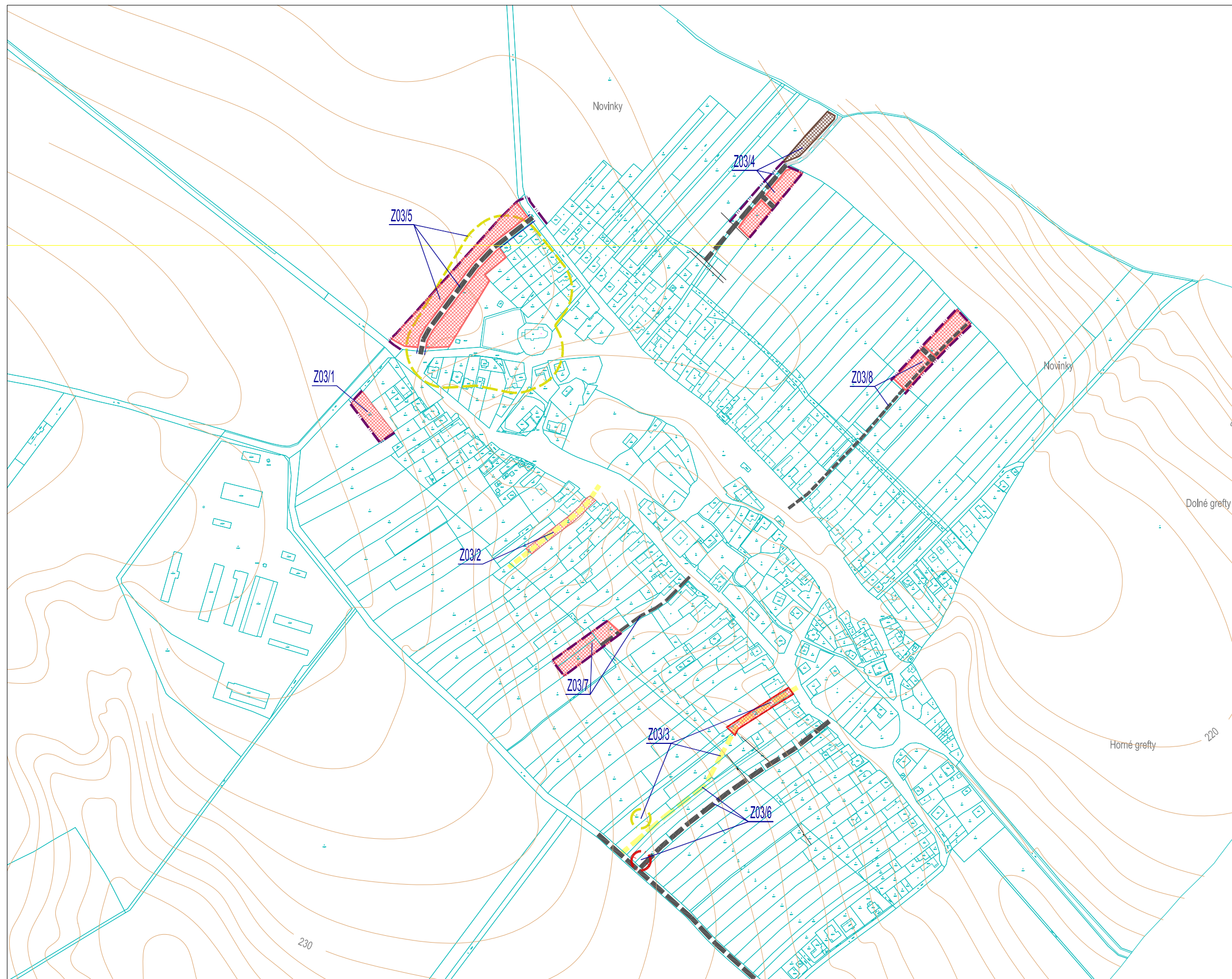
- Plochy nízkopodlažnej zástavby - rodinné domy RD
- Miestne komunikácie funkčnej triedy C3 - zrušenie
- Miestne komunikácie funkčnej triedy C3
- Navrhované bezpečnostné a hygienické ochranné pásma

Lokalita Z3/7

- Hranica zastavaného územia
- Plochy nízkopodlažnej zástavby - rodinné domy RD
- Prístupová obslužná komunikácia RD (súčasť primárnej funkcie vymedzeného bloku)

Lokalita Z3/8

- Hranica zastavaného územia
- Plochy nízkopodlažnej zástavby - rodinné domy RD
- Prístupová obslužná komunikácia RD (súčasť primárnej funkcie vymedzeného bloku)
- Miestne komunikácie funkčnej triedy C3




Schvaľovacia doložka

Schvaľujúci orgán:
Obecné zastupiteľstvo Borová

Číslo uznesenia: 26/2021
Dátum schválenia: 29.06.2021
VZN č.: 1/2021

Oprávnená osoba:
Ing. Blanka Matovičová
starostka obce



Ateliér architektúry, urbanizmu a územného plánovania
Vajnorská 98/J, 831 04 Bratislava
Tel./fax.: 02/20745115, Mobil: 0905628155, e-mail: zibrin.ekopolis@chello.sk

Názov úlohy: ÚPN-O Borová v znení neskorších zmien
Zmena 03/2020 ČISTOPIS

Obstarávateľ: Obec Borová
Obecný úrad Borová 56, 919 61 Borová Dátum:
06/2021

Spracovateľ: Ing.arch. Peter Zibrin, PhD.
autorizovaný architekt

Názov výkresu: Komplexný výkres priestorového usporiadania
a funkčného využitia územia Č.výkr.: Mierka:
NALOŽKA B.02 1:5 000