

ÚZEMNÝ PLÁN OBCE BOROVÁ v znení neskorších zmien

Zmena 03/2020

B.07 Výkres perspektívneho použitia PPF a LPF
na nepoľnohospodárske účely

Zmena 03/2020 UPN obce Borová

Stav | Návrh | Prognóza

Lokalita Z3/1

Hranica zastavaného územia
Hranica lokality plošného rozvoja

Z03/1

Označenie lokality záberu PPF

Plochy záberu PPF mimo zastavané územie
- omá pôda skupiny 1 - 4 BPEJ

Lokalita Z3/4

Hranica zastavaného územia
Hranica lokality plošného rozvoja

Z03/4a
Z03/4b

Označenie lokality záberu PPF

Plochy záberu PPF mimo zastavané územie
- omá pôda skupiny 1 - 4 BPEJ

Lokalita Z3/5

Hranica zastavaného územia
Hranica lokality plošného rozvoja

Z03/5

Označenie lokality záberu PPF

Plochy záberu PPF mimo zastavané územie
- omá pôda skupiny 1 - 4 BPEJ

Lokalita Z3/7

Hranica zastavaného územia
Hranica lokality plošného rozvoja

Z03/7

Označenie lokality záberu PPF

Plochy záberu PPF mimo zastavané územie
- omá pôda skupiny 1 - 4 BPEJ

Plochy záberu PPF
- v zastavanom území

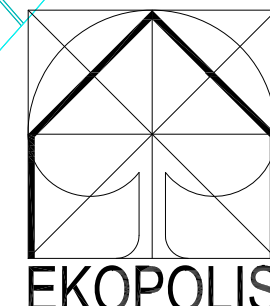

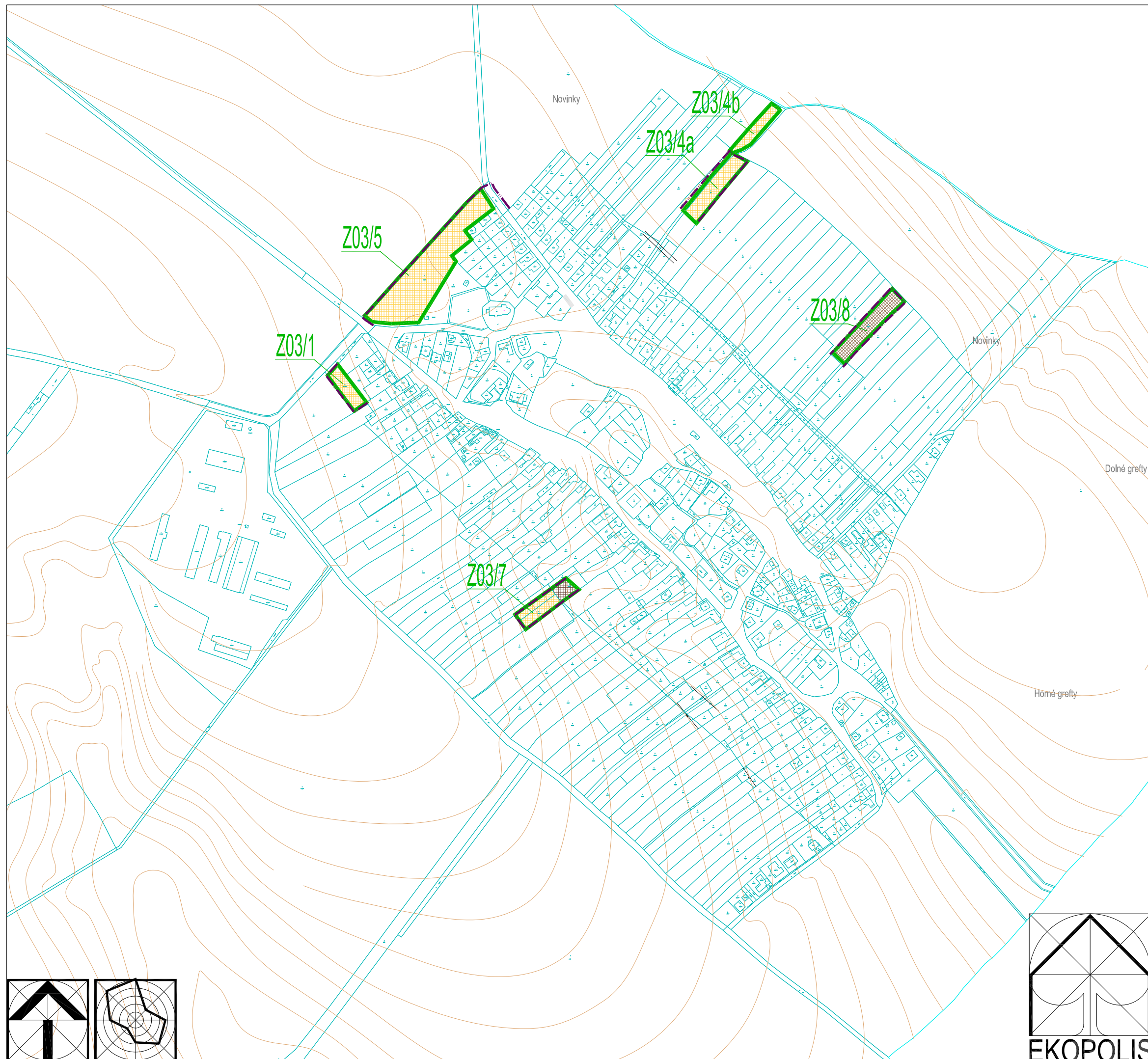
Lokalita Z3/8

Hranica zastavaného územia
Hranica lokality plošného rozvoja

Z03/8

Označenie lokality záberu PPF

Plochy záberu PPF mimo zastavané územie
- omá pôda skupiny 5 - 7 BPEJ



Ateliér architektúry, urbanizmu a územného plánovania Vajnorská 98/J, 831 04 Bratislava	
Tel./fax.: 02/20745115, Mobil: 0905628155, e-mail: zibrin.ekopolis@chello.sk	
Názov úlohy:	ÚPN-O Borová v znení neskorších zmien Zmena 03/2020
Obstarávateľ:	Obec Borová Obecný úrad Borová 56, 919 61 Borová
Spracovateľ:	Ing.arch. Peter Zibrin, PhD. autorizovaný architekt
Názov výkresu:	Výkres perspektívneho použitia PPF a LPF na nepoľnohospodárske účely
Č.výkr.:	NÁLOŽKA
Mierka:	B.07 1:5 000
Dátum:	11/2020