

# ÚZEMNÝ PLÁN OBCE BOROVÁ v znení neskorších zmien

Zmena 03/2020

B.02 Komplexný výkres priestorového usporiadania  
a funkčného využitia územia

Zmena 03/2020 ÚPN obce Borová

Stav | **Návrh** | Prognóza

Lokalita Z3/1

- Hranica zastavaného územia
- Plochy nízkopodlažnej zástavby - rodinné domy RD

Lokalita Z3/2

- Plochy nízkopodlažnej zástavby - rodinné domy RD
- Miestne komunikácie funkčnej triedy C3 - zrušenie

Lokalita Z3/3

- Plochy nízkopodlažnej zástavby - rodinné domy RD
- Miestne komunikácie funkčnej triedy C3 - zrušenie
- Navrhované bezpečnostné a hygienické ochranné pásma - zrušené

Lokalita Z3/4

- Hranica zastavaného územia
- Plochy nízkopodlažnej zástavby - rodinné domy RD
- Plochy areálov a zariadení poľnohospodárskej výroby
- Miestne komunikácie funkčnej triedy C3
- Účelové komunikácie

Lokalita Z3/5

- Hranica zastavaného územia
- Plochy nízkopodlažnej zástavby - rodinné domy RD
- Miestne komunikácie funkčnej triedy C3
- Bezpečnostné a hygienické pásmo (OP catorína) - zrušené

Lokalita Z3/6

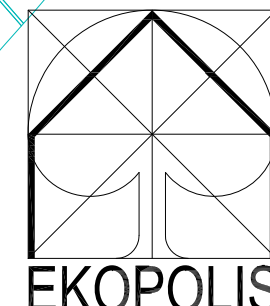

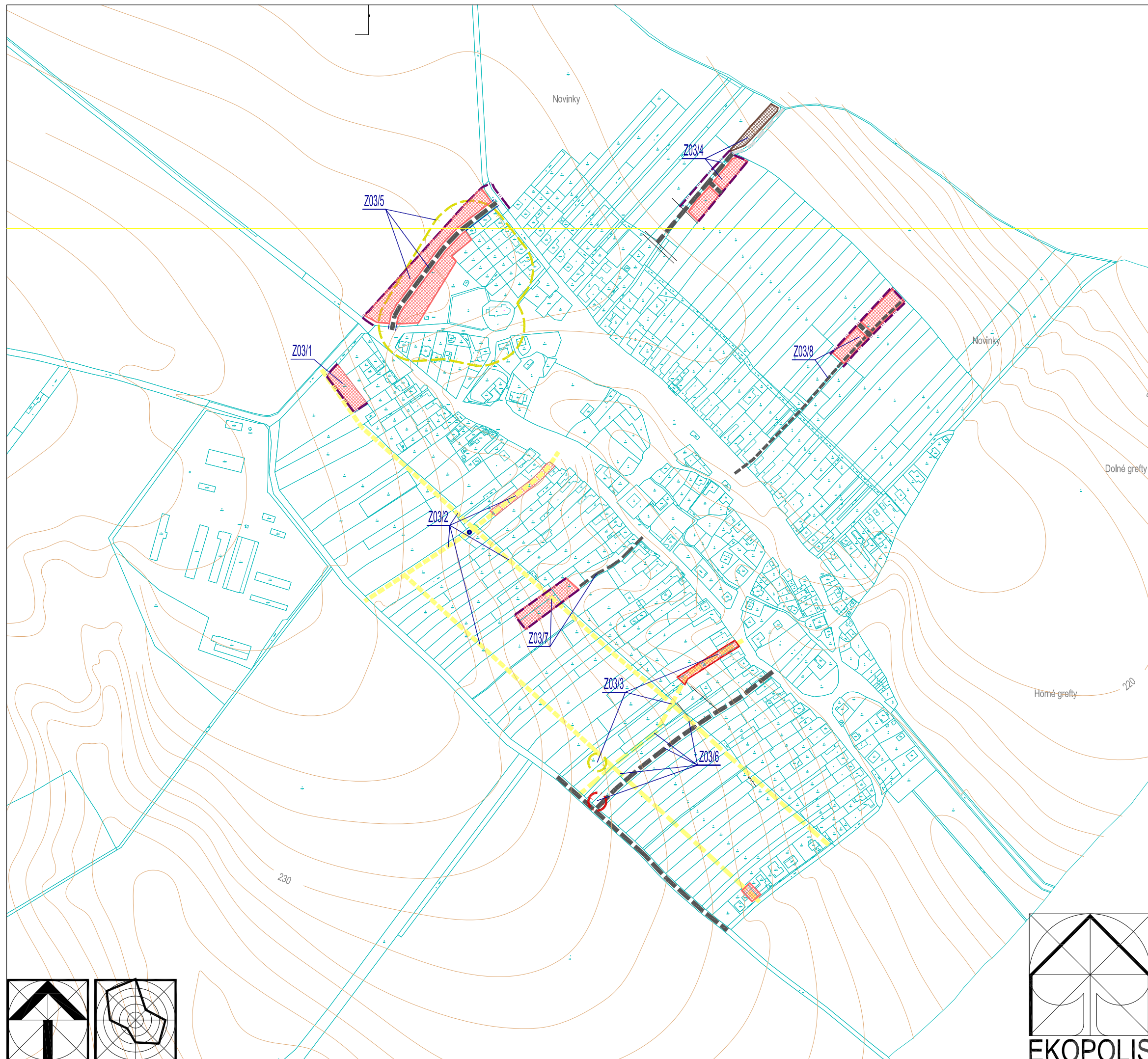
- Plochy nízkopodlažnej zástavby - rodinné domy RD
- Miestne komunikácie funkčnej triedy C3 - zrušenie
- Miestne komunikácie funkčnej triedy C3
- Navrhované bezpečnostné a hygienické ochranné pásma

Lokalita Z3/7

- Hranica zastavaného územia
- Plochy nízkopodlažnej zástavby - rodinné domy RD
- Prístupová obslužná komunikácia RD (súčasť primárnej funkcie vymedzeného bloku)

Lokalita Z3/8

- Hranica zastavaného územia
- Plochy nízkopodlažnej zástavby - rodinné domy RD
- Prístupová obslužná komunikácia RD (súčasť primárnej funkcie vymedzeného bloku)
- Miestne komunikácie funkčnej triedy C3



Ateliér architektúry, urbanizmu a územného plánovania Vajnorská 98/J, 831 04 Bratislava Tel./fax.: 02/20745115, Mobil: 0905628155, e-mail: zibrin.ekopolis@chello.sk			
Názov úlohy:	ÚPN-O Borová v znení neskorších zmien Zmena 03/2020		
Obstarávateľ:	Obec Borová Obecný úrad Borová 56, 919 61 Borová	Dátum:	11/2020
Spracovateľ:	Ing.arch. Peter Zibrin, PhD. autorizovaný architekt	Č.výkr.:	B.02
Názov výkresu:	Komplexný výkres priestorového usporiadania a funkčného využitia územia	NALOZKA	Mierka: 1:5 000